





 Individuelle Einzelreise

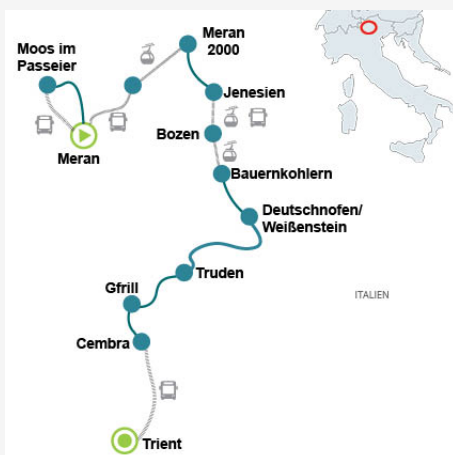
 Wandern

 95-100 km

●○○ Einfach

Dauer: 8 Tage / 7 Nächte

Ab 12 Jahren



## BESCHREIBUNG

Der Europäische Fernwanderweg E5 überquert die Alpen von Norden nach Süden. Der Wanderweg verläuft von Konstanz am Bodensee bis nach Verona. Er hat eine ungefähre Länge von 600 Kilometern und durchquert mehrere Länder- mitunter Deutschland, Österreich, die Schweiz und Italien. Die leichte Wanderung verläuft entlang markierter Wanderwege, vor allem durch Wiesen und Wälder. Mit den Dolomiten bleiben Sie zwar in Blickkontakt, felsige Wege finden Sie auf Ihrem Wegverlauf jedoch nicht. Einige Abschnitte können mit öffentlichen Verkehrsmitteln verkürzt werden. Die Wanderreise ist für Kinder ab 12 Jahren geeignet.

## STRECKENVERLAUF DETAILLIERT

### 📍 Tag 1: Anreise

Individuelle Anreise nach Meran

### 📍 Tag 2: Meran – Moos im Passeier – Meran

(Aufstieg ca. 430 Hm, Abstieg ca. 850 Hm / ca. 5 Std.)

Das Passeiertal, die Heimat des Tiroler Volkshelden Andreas Hofer, ist einer der urigsten und landschaftlich vielfältigsten Täler Südtirols.

### 📍 Tag 3: Meran – Jenesien – Bozen

(Aufstieg ca. 220 Hm, Abstieg ca. 1100 Hm / ca. 6,5–7 Std.)

Sie haben ein großartiges Panorama auf die im Osten liegende Silhouette der bekannten Dolomitengipfel, und nach Norden auf die Ötztaler und Sarntaler Alpen.

### 📍 Tag 4: Bozen – Bauernkohlern – Deutschnofen/Weißenstein

(Aufstieg ca. 650 Hm, Abstieg ca. 270 Hm / ca. 5,5 Std.)

Auf dieser Etappe können Sie die Schönheit Bozens aus einer privilegierten Position entdecken. Sie verlassen den nördlichen Abschnitt des E5 und wandern durch Wald und Wiesen dem Südteil entgegen.

### 📍 Tag 5: Deutschhofen/Weißenstein – Truden

(Aufstieg ca. 500 Hm, Abstieg ca. 850 Hm / ca. 5 Std.)

Ausgehend vom Wallfahrtsort Maria Weißenstein wandern Sie weiter ins Kössertal und in die Bletterbachschlucht, eine rund 400 Meter tiefe Schlucht, ein UNESCO-Welterbe.

### 📍 Tag 6: Truden – Gfrill

(Aufstieg ca. 800 Hm, Abstieg ca. 580 Hm / ca. 4–4,5 Std.)

Sie wandern entlang der Provinzgrenze Südtirols, wo Sie einen ausgezeichneten Tiefenblick ins Etschtal haben.

### 📍 Tag 7: Gfrill – Cembra – Trient

(Aufstieg ca. 380 Hm, Abstieg ca. 990 Hm / ca. 5,5 Std.)

Sie wandern durch ruhige und einsame Eichen-Mischwälder auf gut markierten Wegen vom Südtirol direkt über die Grenze ins Trentino. Sie werden diese Landesgrenze oft überschreiten, ohne es zu merken. Die Wanderung führt Sie vorbei an der Bait dei Tinoti auf dem Kamm bis zum Lago Santo, einem blau schimmernden See inmitten des dunkelgrünen Waldes. Mit dem öffentlichen Bus fahren Sie nach Trient.

### 📍 Tag 8: Abreise

Individuelle Abreise oder Möglichkeit zur Verlängerung.

# WANDERN E5: DER EUROPÄISCHER FERNWANDERWEG

## ALLGEMEINE INFORMATIONEN

- **Reiseform:** Individuelle Einzelreise
- **Dauer:** 8 Tage / 7 Nächte
- **Streckenlänge:** ca. 95-100 km
- **Ausgangspunkt:** Meran
- **Anreise:**

**Mit dem Auto:** über die Brennerautobahn (A22) nach Meran oder über die Felbertauernstraße nach Lienz in Osttirol, über die österreichisch-italienische Grenze und weiter auf der SS49 durch das Pustertal nach Meran.

**Mit der Eisenbahn:** über Innsbruck und den Brenner oder über Osttirol/Pustertal nach Meran. Fahrpläne auf: [www.deutschebahn.de](http://www.deutschebahn.de), [www.oebb.at](http://www.oebb.at), [www.trenitalia.com](http://www.trenitalia.com).

**Mit dem Flugzeug:** Die nächsten Flughäfen sind Innsbruck (ca. 83 km), Verona Villafranca (ca. 191 km), Treviso (ca. 228 km), Venedig Marco Polo (ca. 313 km).

- **Unterkunft:**

Hotels der 3\*\*\* Kategorie und Pension

**Achtung:** Kurtaxe, soweit fällig, vor Ort zu bezahlen.

- **Parkmöglichkeit:**

Parkmöglichkeit je nach Anreisehotel; keine Vorreservierung möglich; Zahlung vor Ort direkt im Hotel.

## INKLUDIERTER LEISTUNGEN

- Übernachtung in Hotels der 3\*\*\* Kategorie und Pension
- Frühstücksbuffet oder erweitertes Frühstück
- Videobriefing
- Gepäcktransfer
- Transfers laut Programm
- Bestens ausgearbeitete Routenführung
- Ausführliche Reiseunterlagen
- Telefonische Servicehotline
- Navigations APP

## NICHT INKLUDIERTER LEISTUNGEN

- Anreise zum Startpunkt der Tour
- Rückfahrt am Ende der Tour
- Getränke, Kurtaxe und alle Extras
- Mittagessen, Abendessen
- Nicht genannte Eintritte
- Reiseversicherung
- Alles nicht ausdrücklich unter dem Punkt „Inkludierte Leistungen“ genannt

