





## A PIEDI SULLE TRACCE DELL'ALPE ADRIA TRAIL

 Viaggio individuale

 Trekking

 84-100 km

●●○ Media

Durata: 8 giorni / 7 notti

Consigliato da 14 anni



## DESCRIZIONE

Avete mai pensato di attraversare camminando i confini di tre paesi? Con questo trek di una settimana ne avrete la possibilità! Partendo dalla bassa Austria entrerete in Italia e poi in Slovenia affrontando tappe semplici e meravigliose, circondati da imponenti montagne e paesaggi incontaminati, immergendovi di volta in volta in culture differenti. Il tour inizia a Villach, in Austria, e si sviluppa poi nella regione friulana del Carso. Camminerete tra i bacini idrografici della Drava, del Gail e del Tagliamento e sulle Alpi Giulie che segnano il confine tra le aree di lingua Slovena e quelle di lingua Friulana. Uno dei punti salienti di questo trek sarà la visita al paese di Monte Lussari, meta di pellegrinaggio. L'ingresso in Slovenia, infine, vi regalerà altri ricordi preziosi: il trek vi porterà all'interno del Parco Nazionale di Triglav e a seguire nella popolare cittadina di Kranjska Gora, conosciuta anche come la Kitzbühel slovena. L'itinerario si svolge su sentieri di trekking e di montagna, tutti ben segnalati. Il trek è adatto a chiunque sia in buone condizioni fisiche. Adatto a ragazzi dai 14 anni.

## PERCORSO DETTAGLIATO

### 📍 **Giorno 1: Villach**

Arrivo individuale in hotel a Villach.

### 📍 **Giorno 2: Villach – Dobratsch – Villach**

(ca. dislivello +750 m, -550 m/ca. 4 ore)

Partendo dall'animato centro della città di Villach un breve tratto in bus vi porterà a Rosstratte, immerso nella natura. Da lì si proseguirà camminando in direzione del Dobratsch, la montagna di Villach che - estesa su 7250 ettari e adagiata al centro dell'idilliaco paesaggio dei laghi della Carinzia - ospita boschi, pascoli, fiumi e alte montagne che creano un habitat senza pari per numerose specie di piante e animali.

### 📍 **Giorno 3: Villach – Camporosso**

(ca. dislivello + 980 m, - 900 m; ca. 6 ore)

Al mattino prenderete il trasporto pubblico per raggiungere il punto di partenza della tappa a Thörl-Maglern (incluso). L'escursione vi porterà per un po' lungo il confine tra Austria e Italia, per lo più attraverso un paesaggio naturale incontaminato. Scendendo, guadagnerete rapidamente quota e presto vedrete la chiesa di Camporosso, meta della vostra tappa.

### 📍 **Giorno 4: Camporosso – Monte Lussari – Camporosso**

(ca. dislivello +/- 960 m; ca. 4-5 ore ; variante con funivia: ca. dislivello + 0 m, - 975 m; ca. 2,5 ore)

La giornata di oggi prevede una tappa circolare per raggiungere Monte Lussari, celebre meta di pellegrinaggio di fedeli Italiani, slavi e germanici. La camminata sarà anche piacevolmente arricchita da una vista imponente su tutta la catena delle Alpi Giulie, direttamente dalle terrazze di Monte Lussari. In alternativa, potete prendere la funivia per Monte Lussari (biglietto non incluso) e da lì rientrare con facilità al punto di partenza.

### 📍 **Giorno 5: Camporosso – Kranjska Gora**

(ca. dislivello + 300 m, - 230 m; circa ca. 5 ore)

Trasferimento fino al punto di inizio della tappa, ai piedi dell'imponente gruppo del Mangart. Camminerete verso i Laghi di Fusine, piccoli laghi di origine glaciale che incontrate in densi boschi di abeti rossi. A seconda della stagione gustatevi i colori della vegetazione circostante che si riflettono sulle acque. Attraverso altipiani, prati, torbiere e boschi di conifere, attraverserete il confine con la Slovenia per raggiungere la popolare località sciistica di Kranjska Gora.

### 📍 **Giorno 6: giornata libera o tappa circolare intorno a Kranjska Gora**

(giornata libera o ca. dislivello + 310 m, - 320 m; circa 4 - 5 ore)

Giornata a disposizione per esplorare Kranjska Gora - chiamata anche la Kitzbühel della Slovenia - e i suoi dintorni, o per godervi una giornata di riposo. Ci sono diverse opportunità per fare trekking brevi (o meno brevi!), intorno a questa località rinomata. Siete alle porte del Parco Nazionale di Triglav, e intorno a voi si trovano le montagne più alte della Slovenia.

### 📍 **Giorno 7: Kranjska Gora – Faaker See – Villach**

(ca. dislivello + 890 m, - 1.260 m; circa 6 ore)

Breve trasferimento da Kranjska Gora al punto di partenza della tappa. Si cammina poi oltre il Techantinger Mittagkogel e Mallestiger Mittagkogel fino a Faak am See. Il lago è il luogo ideale per rinfrescarsi e rilassarsi

# VIAGGIO A PIEDI AI CONFINI TRA AUSTRIA - ITALIA - SLOVENIA

dopo questo tour panoramico mozzafiato. Da Faak am See prenderete il treno per tornare a Villach.

## **Giorno 8: Villach**

Partenza individuale da Villach o possibilità di prolungare il soggiorno.

# VIAGGIO A PIEDI AI CONFINI TRA AUSTRIA - ITALIA - SLOVENIA

## INFORMAZIONI GENERALI

- **Tipo di viaggio:** Viaggio individuale
- **Durata:** 8 giorni / 7 notti
- **Lunghezza del percorso:** ca. 84-100 km
- **Punto di partenza:** Villach
- **Arrivo:**

**In auto:** itinerario programmabile su [www.viamichelin.it](http://www.viamichelin.it) o [www.google.com/maps](http://www.google.com/maps)

**In treno:** stazione di Villach. Info e orari su: [www.deutschebahn.com](http://www.deutschebahn.com), [www.oebb.at](http://www.oebb.at), [www.trenitalia.com](http://www.trenitalia.com)

**In aereo:** gli aeroporti più vicini sono Klagenfurt, Salisburgo o Ljubljana. Ci sono ottimi collegamenti in treno da tutte queste città verso il punto di partenza del tour.

- **Alloggio:**

alberghi e hotel 3\*\*\*.

**Attenzione:** eventuale tassa di soggiorno da pagare direttamente sul posto!

- **Parcheggio:**

A seconda di quale è il primo hotel prenotato, parcheggio non custodito possibile presso lo stesso hotel (solo per i pernottamenti prenotati presso questo stesso hotel) o nelle vicinanze; parcheggio pubblico (prenotazione non possibile, da pagare al posto). In alternativa parcheggio libero gratuito nelle vie nelle vicinanze del centro.

- **Trasferimento:**



### LA QUOTA COMPRENDE

- Pernottamento in B&B o hotel 3\*\*\*, in camera doppia con servizi privati
- Prima colazione
- Videobriefing
- Trasporto bagaglio da hotel a hotel
- Trasferimenti come da programma
- Percorso ben elaborato
- Documenti di viaggio dettagliati (mappe, descrizione del percorso, luoghi, numeri di telefono importanti)
- App di navigazione
- Servizio di assistenza telefonica per tutta la durata del tour
- Assicurazione medico/bagaglio

### LA QUOTA NON COMPRENDE

- Arrivo al punto di partenza del tour
- Viaggio di rientro a fine tour
- Tutti i pasti (pranzi e cene)
- Le bevande
- Tasse di soggiorno e tutti gli extra in genere
- Ingressi non indicati
- Noleggio delle biciclette
- Assicurazione facoltativa annullamento viaggio
- Tutto quanto non espressamente indicato alla voce "Servizi inclusi"

# VIAGGIO A PIEDI AI CONFINI TRA AUSTRIA - ITALIA - SLOVENIA



# VIAGGIO A PIEDI AI CONFINI TRA AUSTRIA - ITALIA - SLOVENIA

## PARTENZE

Disponibile - Arrivo possibile Non Disponibile Disponibile a partire da 6 persone e su richiesta

### giugno

lun	mar	mer	gio	ven	sab	dom
1	2	3	4	5	6	7
8	9	10	11	12	13	14
15	16	17	18	19	20	21
22	23	24	25	26	27	28
29	30					

### luglio

lun	mar	mer	gio	ven	sab	dom
			1	2	3	4
6	7	8	9	10	11	12
13	14	15	16	17	18	19
20	21	22	23	24	25	26
27	28	29	30	31		

### agosto

lun	mar	mer	gio	ven	sab	dom
					1	2
3	4	5	6	7	8	9
10	11	12	13	14	15	16
17	18	19	20	21	22	23
24	25	26	27	28	29	30
						31

### settembre

lun	mar	mer	gio	ven	sab	dom
	1	2	3	4	5	6
7	8	9	10	11	12	13
14	15	16	17	18	19	20
21	22	23	24	25	26	27
28	29	30				

## PREZZI

### Standard

Quota in camera doppia	Dal 09/06/2026 al 18/09/2026	969 €
Quota alta stagione	Dal 10/07/2026 al 04/09/2026	998 €
Supplemento camera singola		229 €

### Servizi supplementari

no bike	0 €
---------	-----

### Notte supplementari

Maggiori informazioni sul sito web