




WANDERWOCHE IN DEN NATURPARKS DER DOLOMITEN - DAS UNESCO WELTNATURERBE

 Individuelle Einzelreise

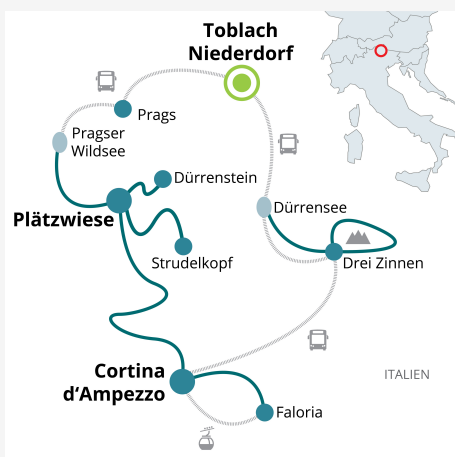
 Wandern

 00-00 km

●○○ Einfach

Dauer: 7 Tage / 6 Nächte

Ab 14 Jahren



BESCHREIBUNG

Naturerlebnis Dolomiten: idyllische Bergseen, saftige Almwiesen, grüne Wälder und die sagemumwobenen Dolomiten begleiten Sie auf der Wanderung durch drei Naturparke. Nicht umsonst sind die Dolomiten zum UNESCO Weltnaturerbe erklärt worden. Zum Einstieg begrüßt der Pragser Wildsee, in dessen kristallklarem Wasser sich die Wände des Seekofels spiegeln. All jene, die glauben, dass nun nichts mehr dieses Erlebnis toppen kann, werden eines Besseren belehrt, sobald ihr Blick hoch oben über Cortina über einige der imposantesten Dolomitengipfel schweift. Die Cristallogruppe, die Tofane und die Fanesgruppe ringen um die Gunst des Betrachters. Natürlich darf ein Abstecher zu den „Drei Zinnen“ nicht fehlen. Die leichte Wanderung verläuft entlang markierter Berg- und Wanderwege. Die Tour ist für jeden mit einer guten Grundkondition geeignet. Kletterkenntnisse sind nicht notwendig. Die Wanderreise ist für Kinder ab 14 Jahren geeignet.

STRECKENVERLAUF DETAILLIERT

📍 Tag 1: Hochpustertal (Niederdorf/Toblach)

Individuelle Anreise zum Ausgangshotel im Hochpustertal. Kostenloser unbewachter öffentlicher Parkplatz in Hotelnähe vorhanden.

📍 Tag 2: Hochpustertal – Pragser Tal – Plätzwiese

(Aufstieg ca. 1.100 Hm / Abstieg ca. 580 Hm / ca. 6-7 Std. oder Variante: Aufstieg ca. 790 Hm, Abstieg 0 Hm / ca. 4-5 Std.)

Ihre Wanderreise beginnt beim idyllischen Pragser Wildsee, welcher die Besucher vor allem mit seinem kristallklaren Wasser verzaubert. Der Weg führt Sie über die Hochebene zur Rossalm und weiter auf die Plätzwiese. Neben Natur und Ruhe genießen Sie einen umwerfenden Ausblick: in der Weite kann man den Monte Cristallo, die Tofana und die weltberühmten Drei Zinnen erblicken. Mit öffentlichen Verkehrsmitteln fahren Sie von Brückeke auf die Plätzwiese. Gemütlichere Wanderer können sich zum Einstieg für die Variante entscheiden, wobei Sie mit dem Transfer zum Gasthof Tuscherhof gelangen und von dort Ihre Wanderung starten. Entlang des Stollabaches wandern Sie heute am Gasthof Brückeke, an der gleichnamigen Stolla-Hütte und an den „Felsenbildern“ (Erosionserscheinungen, die durch das ständige Einwirken von Wasser und der verschiedenartigen Zusammensetzung des Felsens entstanden sind) zum Etappenziel.

📍 Tag 3: Plätzwiese – Strudelkopf oder Dürrenstein

(Strudelkopf: Aufstieg ca. 360 Hm, Abstieg ca. 360 Hm / ca. 3-4 Std. oder Dürrenstein: Aufstieg ca. 850 Hm, Abstieg ca. 850 Hm / ca. 4-5 Std.)

Ausgangspunkt der heutigen Etappe ist die Hochalm der Plätzwiese, welche neben der Hohen Gaisl und der Kreuzkofelgruppe zu den beliebtesten Wandergebieten des Landes zählt; vor allem wegen seiner außergewöhnlichen Flora und der Wildseen übt diese Region auf seine Besucher einen besonderen Reiz aus. Im Naturpark „Fanes Sennes Prags“, dem größten Naturpark der Dolomiten, können Sie zwischen zwei Varianten wählen. Ausgehend von der Plätzwiese gelangen Sie je nach Variante entweder zum Strudelkopf (kürzere Variante) oder zum Dürrenstein (längere Variante). Beide Varianten ermöglichen Ihnen einen einzigartigen Ausblick auf die Hohe Gaisl, die Drei Zinnen, die Tofana und den Monte Cristallo.

📍 Tag 4: Plätzwiese – Knappenfusstal – Passo Tre Croci – Cortina d'Ampezzo

(Aufstieg ca. 0 Hm, Abstieg ca. 460 Hm / ca. 1.5-2 Std. oder Variante: Aufstieg ca. 650 Hm, Abstieg ca. 840 Hm / ca. 5.5 - 6 Std.)

Die Plätzwiese durchwandern Sie und steigen durch das Knappenfusstal hinab ins Gemärk – der Landesgrenze zwischen Südtirol und der Provinz Belluno. Von dort bieten sich Ihnen zwei Möglichkeiten an: entweder der direkte Weg nach Cortina d'Ampezzo mit öffentlichen Verkehrsmitteln oder die etwas längere Variante nach Ospitale und weiter zum Passo Tre Croci. Abkürzungsmöglichkeit mit der Seilbahn Son Forca (nicht. inkl.).

📍 Tag 5: Rundwanderung; Seilbahn Faloria (Ticket inkl.)

(Lange Variante: Aufstieg ca. 270 Hm, Abstieg ca. 1.150 Hm / ca. 5 Std. Dolomieu-Trail: Aufstieg ca. 100 Hm, Abstieg ca. 990 Hm / ca. 3-4 Std. / Variante Cinque Torri: Aufstieg ca. 570 Hm, Abstieg ca. 350 Hm / ca 3,5-4 Std.)

Das Panorama des Ausgangspunktes der Etappe ist schlicht und einfach umwerfend. Die gewaltigen Felsgiganten der Ampezzaner Dolomiten schieben sich hoch in den Himmel; der Monte Cristallo und die Cristallogruppe, die Tofane und die Fanesgruppe sind die Hauptdarsteller dieses Schauspieles. Es stehen Ihnen

zwei Touren zur Auswahl: eine etwas längere Tour Richtung Forcella Faloria oder die Variante über den Dolomieu trail. Beide führen Sie Richtung Passo Tre Croci, der Abstieg in die Olympiastadt Cortina erfolgt auf demselben Weg. Lassen Sie sich verzaubern von der natürlichen Schönheit der faszinierenden Umgebung, der imposanten Dolomitengipfel. Falls Sie nicht mit der Seilbahn fahren wollen, können Sie eine schöne Rundwanderung bei den Cinque Torri machen.

📍 Tag 6: Cortina – Dreizinnenblick – Drei Zinnen – Fischleintal

(Aufstieg ca. 950 Hm, Abstieg ca. 960 Hm / ca. 5,5-6 Std. Variante: Umrundung der Drei Zinnen, Aufstieg ca. 350 Hm, Abstieg ca. 350 Hm / ca. 3-4 Std.)

Am Morgen nehmen Sie den öffentlichen Bus zum Dreizinnenblick. Vom Dreizinnenblick wandern Sie über die Rienzböden und durch das Rienztal hoch zu den Drei Zinnen, das Wahrzeichen der Dolomiten. Die Drei Zinnen gehören zum UNESCO Weltnaturerbe. Weiter wandern Sie zur bekannten Dreizinnenhütte. Von dort führt Sie die Strecke unterhalb des im Ersten Weltkriegs umkämpften Paternkofels (der legendäre Bergführer Sepp Innerkofler verlor hier sein Leben) ins Fischleintal. Vom Fischleintal nehmen Sie den Bus nach Toblach. Für die Gemütlicheren gibt es die Möglichkeit, mit dem Bus direkt hoch zum Rifugio Auronzo zu fahren und die berühmten Drei Zinnen umzurunden. Anschließend fahren Sie mit dem Bus vom Rifugio Auronzo nach Toblach (Tickets nicht inbegriffen).

📍 Tag 7: Hochpustertal (Niederdorf/Toblach)

Individuelle Abreise aus dem Hochpustertal oder Möglichkeit zur Verlängerung.

ALLGEMEINE INFORMATIONEN

- **Reiseform:** Individuelle Einzelreise
- **Dauer:** 7 Tage / 6 Nächte
- **Streckenlänge:** ca. 00-00 km
- **Ausgangspunkt:** Toblach
- **Anreise:**

Umweltfreundliche Option mit der Eisenbahn: nach Innsbruck über den Brenner nach Franzensfeste. Von hier in das Hochpustertal (Bahnhof Niederdorf oder Toblach, je nach Ausgangshotel). Fahrpläne auf: www.deutschebahn.de, www.oebb.at, www.trenitalia.com.

Mit dem Auto: über die Brennerautobahn (A22) nach Brixen – Ausfahrt Franzensfeste, Pustertal – durch das Pustertal (Staatsstraße SS49) nach Niederdorf oder Toblach, je nach Anreisehotel oder über die Felbertauernstraße nach Lienz in Osttirol und weiter nach Italien in das Hochpustertal (Niederdorf bzw. Toblach, je nach Anreisehotel).

Mit dem Flugzeug: Low Cost Flüge zum Flughafen Treviso oder Venedig Marco Polo. Auf Anfrage organisieren wir Transfers vom Flughafen zum Startpunkt der Tour.

- **Unterkunft:**

Hotels der guten 3***, teilweise 4**** Kategorie.

Achtung: Kurtaxe, soweit fällig, vor Ort zu bezahlen!

- **Parkmöglichkeit:**

Kostenloser unbewachter Parkplatz auf einem nahegelegenen öffentlichen Parkplatz für die Dauer der Wanderreise.

INKLUDIERTER LEISTUNGEN

- Übernachtung in Hotels der guten 3***, teilweise 4**** Kategorie
- Frühstücksbuffet oder erweitertes Frühstück
- Falls Sie Halbpension gebucht haben: mindestens 3-Gang Abendessen (außer in Cortina)
- Videobriefing
- Gepäcktransfer von Hotel zu Hotel
- Transfers laut Programm
- Bestens ausgearbeitete Routenführung
- Ausführliche Reiseunterlagen (Streckenkarten, Streckenbeschreibung, Sehenswürdigkeiten, wichtige Telefonnummern)

NICHT INKLUDIERTER LEISTUNGEN


- Anreise zum Startpunkt der Tour
- Rückfahrt am Ende der Tour
- Getränke, Kurtaxe und alle Extras
- Mittagessen, Abendessen (falls nicht gebucht)
- Bustickets nach Cortina und vom Rifugio Auronzo/Drei Zinnen Blick nach Toblach/Niederdorf
- Nicht genannte Eintritte
- Reiseversicherung
- Alles nicht ausdrücklich unter dem Punkt „Inkludierter Leistungen“ genannte

- Navigations APP
- Telefonische Servicehotline für die Dauer der Wanderreise

WANDERN DOLOMITEN NATURPARK

TERMINE

 Verfügbar - Ankunft möglich  Nicht Verfügbar  Verfügbar ab 6 Personen und bei Anfrage



PREISE

Standard

Paketpreis im Doppelzimmer	von 13/06/2026 bis 20/09/2026	929 €
Paketpreis Hochsaison	von 06/07/2026 bis 06/09/2026	1.019 €
Aufpreis Halbpension		159 €

Zusatzleistungen

no bike	0 €
---------	-----

Zusatznächte

Nähere information auf der webseite