






## AUF UNBEKANNTEN WEGEN ÜBER DIE ALPEN

 Individuelle Einzelreise

 Wandern

 00-00 km

●●○ Mittel

Dauer: 8 Tage / 7 Nächte

Ab 14 Jahren



## BESCHREIBUNG

Ausgangspunkt dieser Alpenüberquerung ist die Gamsstadt Kitzbühel. Die Wanderung führt über die Kitzbüheler Alpen hinein in den Nationalpark Hohe Tauern mit seinen eiszeitlich geformten Tälern und seiner außergewöhnlichen Blumenvielfalt. Die Gegend wird immer rauer, die Felswände steiler und in der Ferne leuchten die eisbedeckten Gipfel der Dreitausender. Immer näher rückende die Zacken der Dolomiten. Über das Gsieser Törl gelangt man schließlich von Österreich nach Italien. Vorbei an saftigen Almwiesen und seit Jahrhunderten bewirtschafteten Hütten steigt man ab in das Gsiesertal. Das Etappenziel ist nicht mehr weit und ein weiterer Höhepunkt wartet am Ende der Tour: die Drei Zinnen, gelegen inmitten des Unesco Weltnaturerbes. Die Wanderung verläuft entlang markierter Berg- und Wanderwege. Die Tour ist für jedermann mit guter Grundkondition geeignet. Kletterkenntnisse sind nicht notwendig. Es besteht die Möglichkeit die Etappen durch die Nutzung öffentlicher Verkehrsmittel/Taxi zu verkürzen. Die Wanderreise ist für Kinder ab 14 Jahren geeignet.

## STRECKENVERLAUF DETAILLIERT

### 📍 Tag 1: Kitzbühel

Individuelle Anreise zum Ausgangshotel in Kitzbühel.

### 📍 Tag 2: Kitzbühel – Aurach – Jochberg

(Aufstieg ca. 540 Hm, Abstieg 380 Hm/ca. 4-5 Std. - Variante Bichlalm: Aufstieg ca. 450 Hm, Abstieg 1.150 Hm / ca. 5-6 Std.)

Von Kitzbühel ausgehend wandern Sie gemütlich unterhalb der Kitzbüheler Südberge vorbei. Sie passieren kleine Dörfer und kommen an urigen Bauernhöfen mit wundervollem Blumenschmuck vorbei. Der dörfliche Charakter von Aurach in Tirol, die verschiedenen Weiler und Siedlungen und die herrliche Lage am Fuße der Kitzbüheler Südberge machen Aurach zu etwas Besonderem. Nicht umsonst hat der große Kitzbüheler Künstler und Maler Alfons Walde gerade die Kirche und den kleinen Auracher Dorfplatz immer wieder als Motiv gewählt und ihnen damit zu weltweiter Berühmtheit verholfen. Übernachtung in Jochberg.

### 📍 Tag 3: Jochberg – Gauxjoch – Hartkaserhöhe – Mittersill

(Aufstieg ca. 820 Hm, Abstieg ca. 800 Hm / ca. 5-6 Std. oder Aufstieg ca. 820 Hm, Abstieg ca. 250 Hm / ca. 4-5 Std.)

Ein Shuttle bringt Sie zum Ausgangspunkt der Tour. Über saftige Almböden unterhalb der Talsenhöhen vorbei, wandern Sie immer weiter hinauf in die wunderschöne Bergwelt. Genießen Sie die Ruhe und die Flora und Fauna. Über das Gauxjoch gelangt man zur Trattenbachalm und zur Hartkaserhöhe. Entlang der Bergkuppe verläuft die Grenze zwischen den beiden Bundesländern Tirol und Salzburg. Wer den Abstieg von der Resterhöhe umgehen möchte, kann mit der Panoramabahn Kitzbühler Alpen II einige Höhenmeter abkürzen (nicht im Preis inbegriffen). Mit einem Bus gelangen Sie nach Mittersill.

### 📍 Tag 4: Mittersill – Tauernhaus – Venedigerblick – Matrei/Matreier Tauernhaus

(Innerschlöß; Aufstieg ca. 650 Hm, Abstieg ca. 650 Hm / ca. 4-5 Std. - Alternative: Hintersee – St. Pöltener Hütte – Tauernhaus; Aufstieg ca. 1.240 Hm, Abstieg ca. 1.040 Hm / ca. 6-7 Std.)

Am Morgen findet ein Transfer von Mittersill zum Matreier Tauernhaus statt. Wer möchte kann auch die Überschreitung vom Hintersee zur St. Pöltener Hütte und zum Matreier Tauernhaus machen. Zunächst führt der Weg in stetiger Steigung durch Wiesen und Lärchenwälder zum Venedigerblick. Am höchsten Punkt angekommen bietet sich Ihnen eine wunderbare Aussicht auf die Gletscherwelt des Großvenedigers. Über einen gut ausgeschilderten Wanderweg, den Großvenediger und die umliegenden Berge immer im Blick, wandern Sie in Richtung Innerschlöss und über den wunderschönen Almboden wieder zurück zum Matreier Tauernhaus. Von dort gelangen Sie mit öffentlichen Verkehrsmitteln nach Matrei.

### 📍 Tag 5: Matrei/Matreier Tauernhaus – Mariahilf – Gsieser Törl – Gsiesertal

(Aufstieg ca. 780 Hm, Abstieg ca. 740 Hm / ca. 4,5-5,5 Std.)

Mit dem Bus bis Mariahilf starten Sie den heutigen Wandertag. Über schattige Waldweg geht es immer höher hinaus bis zu den ersten Almen und dem Gsieser Törl, um das sich viele alte Schmugglergeschichten ranken. Es galt besonders in den 1920er und 1930er Jahren als ein viel benutzter Schmugglerweg zwischen Italien und Österreich. Der Blick schweift über das Tal hinaus bis zu den Pragser Dolomiten. Auf Ihrem Weg in das beschauliche Gsiesertal reiht sich eine Hütte an die nächste: Oberberg-, Kradorferalm oder Messnerhütte um nur einige davon zu nennen. Fast überall wird zünftig aufgekocht. Die vielen traditionellen Gerichte sind einfach zu verlockend, um ihnen widerstehen zu können: Speckknödel auf Krautsalat, Käsenocken, Kaiserschmarrn,

Apfelstrudel.

## **Tag 6: Gsiesertal – Frondeign – Wahlen – Toblach**

(Aufstieg ca. 470 Hm, Abstieg ca. 440 Hm /ca. 3-4 Std. - Alternative: Aufstieg ca. 850 Hm, Abstieg ca. 810 Hm /ca. 5-6 Std.)

Die Tour führt immer weiter nach Süden und die Dolomiten sind nur noch einen Steinwurf entfernt. Vom Gsiesertal geht es gemütlich stetig bergauf bis zum Übergang von Frondeign. Die Wanderung verläuft größtenteils im schattenspendenden Wald. Wer möchte kann die etwas sportlichere Variante Richtung „Schuieralm“ wählen. Der Weg schlängelt sich hinunter nach Wahlen. Das Tal weitet sich und gibt den Blick frei auf den Neunerkofel, Haunold, Dürrenstein und auf das Höhlensteintal.

## **Tag 7: Toblach – Dreizinnenblick – Drei Zinnen – Fischleintal**

(Aufstieg ca. 950 Hm, Abstieg ca. 960 Hm / ca. 5,5-6 Std. Variante: Umrundung der Drei Zinnen, Aufstieg ca. 350 Hm, Abstieg ca. 350 Hm / ca. 3-4 Std.)

Am Morgen nehmen Sie den öffentlichen Bus zum Dreizinnenblick. Vom Dreizinnenblick wandern Sie über die Rienzböden und durch das Rienztal hoch zu den Drei Zinnen, das Wahrzeichen der Dolomiten. Die Drei Zinnen gehören zum UNESCO Weltnaturerbe. Weiter wandern Sie zur bekannten Dreizinnenhütte. Von dort führt Sie die Strecke unterhalb des im Ersten Weltkrieg umkämpften Paternkofels (der legendäre Bergführer Sepp Innerkofler verlor hier sein Leben) ins Fischleintal. Vom Fischleintal nehmen Sie den Bus nach Toblach. Für die Gemütlicheren gibt es die Möglichkeit, mit dem Bus direkt hoch zum Rifugio Auronzo zu fahren und die berühmten Drei Zinnen umzurunden. Anschließend fahren Sie mit dem Bus vom Rifugio Auronzo nach Toblach (Tickets nicht inbegriffen).

## **Tag 8: Toblach**

Individuelle Abreise aus Toblach oder Möglichkeit zur Verlängerung.

# WANDERN KITZBÜHEL - DREI ZINNEN

## ALLGEMEINE INFORMATIONEN

- **Reiseform:** Individuelle Einzelreise
- **Dauer:** 8 Tage / 7 Nächte
- **Streckenlänge:** ca. 00-00 km
- **Ausgangspunkt:** Kitzbühel
- **Anreise:**

**Mit dem Auto:** von Norden kommend (D, NL, B, GB,...): A8 Richtung Salzburg - Inntal-Dreieck Richtung Kufstein A93 - Abfahrt Kufstein Süd - Loferer Bundesstraße B178 Richtung St. Johann in Tirol - Pass Thurn Bundesstraße B161 Richtung Kitzbühel. Von Westen kommend (CH): Inntalautobahn A12 - Abfahrt Wörgl Ost - Loferer Bundesstraße B178 Richtung St. Johann in Tirol - Pass Thurn Bundesstraße B161 Richtung Kitzbühel. Von Osten kommend: Westautobahn A1 Richtung Salzburg - A8 Richtung München erste Abfahrt Bad Reichenhall - B20 Richtung Lofer - Loferer Bundesstraße B178 Richtung St. Johann in Tirol - Pass Thurn Bundesstraße B161 Richtung Kitzbühel.

**Mit der Eisenbahn:** Tirol ist mit der Bahn schnell und einfach erreichbar. Mit dem ICE geht es in Hochgeschwindigkeit nach München und weiter mit einer von mehr als 25 täglichen Direktverbindungen im Fern- und Nahverkehr nach Tirol.

**Mit dem Flugzeug:** Low Cost Flüge zum Flughafen München, Innsbruck und Salzburg. Es gibt verschiedene Taxiunternehmen, welche Fahrten nach Kitzbühel anbieten.

- **Unterkunft:**

Gasthöfe und Hotels der guten 3\*\*\* Kategorie.

**Achtung:** Kurtaxe, soweit fällig, vor Ort zu bezahlen!

- **Parkmöglichkeit:**

Parkmöglichkeit beim Anreisehotel, nicht buchbar, zahlbar vor Ort.

- **Transfer:**

Rücktransfer von Toblach nach Kitzbühel am Samstag und Sonntag zum Preis von € 79,00 pro Person möglich. Min. 4 Personen. Es besteht die Möglichkeit mit dem Zug von Toblach nach Lienz und von dort weiter mit dem Postbus nach Kitzbühel zu fahren. Tickets sind auf der ÖBB Internetseite buchbar: <https://www.oebb.at/>.

## INKLUDIERTER LEISTUNGEN

- Übernachtung in Gasthöfen und Hotels der guten 3\*\*\* Kategorie
- Frühstücksbuffet oder erweitertes Frühstück
- Gepäcktransfer von Hotel zu Hotel
- Videobriefing
- Tickets für die im Programm vorgesehenen Transfers

## NICHT INKLUDIERTER LEISTUNGEN

- Anreise zum Startpunkt der Tour
- Getränke, Kurtaxe und alle Extras
- Rückfahrt nach der Tour
- Mittagessen, Abendessen
- Bustickets Mittersill, Gsiesertal und Drei Zinnen (Hin- und Rückfahrt) bzw. Drei Zinnen Blick
- Nicht genannte Eintritte

# WANDERN KITZBÜHEL - DREI ZINNEN

- Bestens ausgearbeitete Routenführung
- Ausführliche Reiseunterlagen (Streckenkarten, Streckenbeschreibung, Sehenswürdigkeiten, wichtige Telefonnummern)
- Telefonische Servicehotline für die Dauer der Wanderreise
- Navigations APP; GPS Daten

- Reiseversicherung
- Alles nicht ausdrücklich unter dem Punkt „Inkludierte Leistungen“ genannte

# WANDERN KITZBÜHEL - DREI ZINNEN

## TERMINE

  Verfügbar - Ankunft möglich     Nicht Verfügbar     Verfügbar ab 6 Personen und bei Anfrage

Juni							Juli							August							September							
Mo	Di	Mi	Do	Fr	Sa	So	Mo	Di	Mi	Do	Fr	Sa	So	Mo	Di	Mi	Do	Fr	Sa	So	Mo	Di	Mi	Do	Fr	Sa	So	
1	2	3	4	5	6	7			1	2	3	4	5						1	2			1	2	3	4	5	6
8	9	10	11	12	13	14	6	7	8	9	10	11	12	3	4	5	6	7	8	9	7	8	9	10	11	12	13	
15	16	17	18	19	20	21	13	14	15	16	17	18	19	10	11	12	13	14	15	16	14	15	16	17	18	19	20	
22	23	24	25	26	27	28	20	21	22	23	24	25	26	17	18	19	20	21	22	23	21	22	23	24	25	26	27	
29	30						27	28	29	30	31			24	25	26	27	28	29	30	28	29	30					

## PREISE

### Standard

Paketpreis im Doppelzimmer	von 17/06/2026 bis 13/09/2026	949 €
Paketpreis Hochsaison	von 08/07/2026 bis 05/09/2026	1.079 €
Aufpreis Einzelzimmer		249 €

### Zusatzleistungen

no bike		0 €
---------	--	-----

### Zusatznächte

Nähere information auf der webseite