





VON DER ISARMETROPOLE IN DIE LAGUNENSTADT VENEDIG

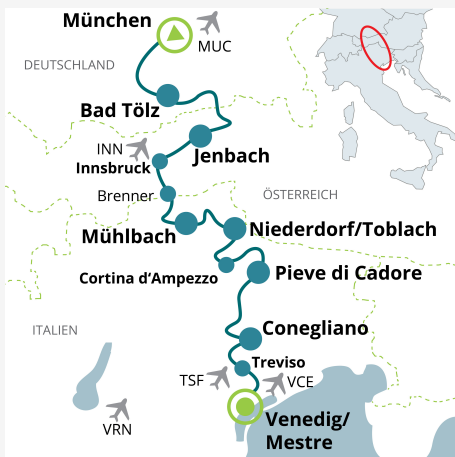
 Individuelle Einzelreise

 Rennrad

 700-700 km

 Mittel

Dauer: 9 Tage / 8 Nächte



BESCHREIBUNG

Ausgehend von der Isarmetropole München, führt diese sportliche Rennradreise auf Radwegen und Nebenstraßen über die Alpen und durch drei Länder – Deutschland, Österreich und Italien – bis in die Lagunenstadt Venedig. Die Tour führt durch die Bayrische Seenlandschaft, vorbei an einigen der bekanntesten Gewässer, wie dem Starnberger-, oder Tegernsee bis über die Grenze nach Österreich. Nach einer langen Tour laden die vielen Seen zum Sprung ins erfrischende Nass ein. Über das Tiroler Inntal gelangen die Rennradler nach Innsbruck und über den Brenner nach Südtirol. Unter den gewaltigen Gipfeln der Dolomiten, welche Teil des UNESCO Weltnaturerbe sind, führt die Tour immer Richtung Süden, dem Adriatischen Meer entgegen. Die Rennradreise von München nach Venedig ist eine sehr abwechslungsreiche Tour für sportliche Rennradfahrer mit Grundkondition. Die Strecke verläuft über asphaltierte Radwege und verkehrsarme Nebenstraßen (außer in der Hauptsaison Juli/August). Vom Alpenvorland über den Brenner und die Dolomiten müssen einige Steigungen überwunden werden. Der letzte Abschnitt der Tour führt gemächlich durch die italienische Tiefebene.

STRECKENVERLAUF DETAILLIERT

📍 Tag 1: München

Individuelle Anreise zum Ausgangshotel in München.

(Oktoberfestsausnahme: vom 20/09/2025 bis inkl. 04/10/2025 ist keine Anreise in München möglich. Alternativ startet die Tour in Bad Tölz. Bahntickets, um an den Startort München zu gelangen sind in dieser Zeit im Tourenpreis inklusive)

📍 Tag 2: München - Bad Tölz

(ca. 100 km, Aufstieg 620 Hm)

Sie verlassen die Isarmetropole München und radeln Richtung Starnberg. Für die nächsten rund 15 km führt Sie die Tour am Ufer des Starnberger Sees entlang, vorbei an alten Villen und Schlössern. Bei klarem Wetter genießt man die Aussicht auf die nahen Berge bis hin zur Zugspitze. Durch die Region Oberbayern geht es immer weiter bis in die Kreisstadt Bad Tölz, welche eine lange Geschichte als Kur- und Gesundheitsort vorzuweisen hat.

📍 Tag 3: Bad Tölz - Schwaz/Jenbach oder Maurach

(ca. 130 km, Aufstieg 1.430 Hm)

Von Bad Tölz führt die Strecke zunächst über das Hinterland zu einem weiteren bekannten See. Genießen Sie die wunderbare Aussicht auf den Tegernsee, bevor Sie weiterradeln. Die Route führt am Ufer des Sees entlang und weiter bis zum Spitzingsee. Durch das wunderschöne Thierseetal mit seiner einzigartigen Bergkulisse gelangen Sie auf die Marblinger Höhe. In leichtem Auf und Ab radeln Sie über das Inntal dem Etappenort Jenbach entgegen.

📍 Tag 4: Schwaz/Jenbach oder Maurach - Mühlbach

(ca. 120 km, Aufstieg 1.500Hm)

Von Jenbach bzw. Schwaz fahren Sie auf ruhigen Seitenstraßen dem Fluss Inn entlang in die Landeshauptstadt Tirols nach Innsbruck. Flanieren Sie durch die historische Altstadt, besichtigen Sie das bekannte „Goldene Dachl“, oder machen Sie einen Ausflug auf den Berg Isel mit seiner Sprungschanze oder dem Tirol Panorama in Anlehnung an die Schlachten unter dem Oberbefehl des Freiheitskämpfers Andreas Hofer. Der anspruchsvollste Abschnitt der heutigen Strecke ist von Innsbruck bis auf den Brennerpass, der Grenze zwischen Österreich und Italien und zugleich Wasserscheide und Kulturachse. Nur mehr einige Gebäude erinnern an die einstige Grenze. Vom Brenner radeln Sie auf der alten Bahntrasse in die Fuggerstadt Sterzing und weiter über das Apfelhochplateau Natz/Schabs zu Ihrem Etappenort, Mühlbach.

📍 Tag 5: Mühlbach - Niederdorf/Toblach

(ca. 80 – 85 km, Aufstieg 2.000 Hm)

Von Mühlbach führt ein gut ausgebauter Radweg bis nach Vintl, vorbei an der Mühlbacher Klause, einem ehemaligen Grenzposten. Diese bildete einst ein antikes Tor zwischen den Provinzen Rätien und Norikum. In Vintl verlassen Sie den Radweg und treten über die Pustertaler Sonnenstraße hinauf zu den Dörfern Terenten und Pfalzen. Von dem Hochplateau genießt man einen wunderschönen Blick auf die Dolomiten und den bekannten Skiberg Kronplatz. In Bruneck bietet sich ein Besuch des Messner-Mountain-Museum auf Schloss Bruneck an, das den Bergvölkern aus aller Welt gewidmet ist. Dem Pustertal entlang radeln Sie bis zum Hotel in Niederdorf/Toblach.

📍 Tag 6: Niederdorf/Toblach - Pieve di Cadore

(ca. 85 – 90 km, Aufstieg 1.135 Hm)

Heute folgen Sie der Straße durch das Höhlensteintal, vorbei am Toblacher See und am Kriegerfriedhof: Er erinnert an den Ersten Weltkrieg, dessen Front Sie hier überschreiten. Kurz darauf eröffnet sich Ihnen ein einzigartiger Panoramablick auf die Felsformation der Drei Zinnen, bevor Sie den Dürrensee erreichen. Leicht ansteigend führt die Straße nach Gemärk, der Grenze zwischen den beiden Provinzen Bozen und Belluno. Nun rollen Sie gemütlich bergab, das Tal öffnet sich gegen Süden, und Sie erreichen die Dolomitenstadt Cortina d'Ampezzo mit ihrer traumhaften Bergkulisse. Zwischen den Gebirgsstöcken des Monte Cristallo und Sorapis führt die Route auf den Passo Tre Croci und auf der Rückseite hinunter nach Auronzo di Cadore und von dort weiter dem Tal folgend bis nach Pieve di Cadore.

Tag 7: Pieve di Cadore - Conegliano

(ca. 95 km, Aufstieg 1.540 Hm)

Auf dem neu ausgebauten Radweg geht es nach Longarone. Diese Ortschaft wurde innerhalb kürzester Zeit neu aufgebaut, nachdem sie im Jahre 1963 nach einem Felssturz am ehemaligen Vajont-Staudamm durch eine Flutwelle überschwemmt wurde. Nach Belluno wartet nochmals eine letzte Hügelkette, welche erklommen werden muss. Vom höchsten Punkt genießen Sie die Aussicht über die italienische Tiefebene. Das heutige Etappenziel ist Conegliano, welches zusammen mit Valdobbiadene die Heimat des Prosecco bildet und die traditionsreiche Weinbau-schule beheimatet.

Tag 8: Conegliano - Venedig Festland/Mestre

(ca. 85 km, Aufstieg 290 Hm)

Sie lassen die Alpen hinter sich und rollen entspannt durch die Ebene nach Treviso, die Stadt der Wasserläufe und der Mode. Immer wieder können Sie unterwegs Villen des italienischen Baumeisters Palladio bewundern, welcher vor allem hier, im unmittelbaren Einflussbereich der Seemacht Venedig, seine Prachtbauten vollendete. Auf der Zielgeraden Richtung Adriatisches Meer wird der Fluss Sile Ihr treuer Begleiter, bevor Sie parallel zur Küste den Straßen folgend Ihr Etappenziel Venedig Festland/Mestre erreichen. Von dort können Sie zu einer ausgiebigen Erkundungstour der „Serenissima“ mit all ihren Prachtbauten aufbrechen.

Tag 9: Venedig Festland/Mestre

Individuelle Abreise aus Venedig Festland/Mestre oder Möglichkeit zur Verlängerung.

ALLGEMEINE INFORMATIONEN

- **Reiseform:** Individuelle Einzelreise
- **Dauer:** 9 Tage / 8 Nächte
- **Streckenlänge:** ca. 700-700 km
- **Ausgangspunkt:** München
- **Anreise:**

Mit dem Auto: von Norden über die Autobahn A9, von Süden über die Brennerautobahn A22, nach Österreich, dort über die E45 und in Deutschland über die A8 nach München.

Mit der Eisenbahn: München Hauptbahnhof, Fahrpläne auf, www.deutschebahn.de, www.oebb.at, www.trenitalia.com

Mit dem Flugzeug: Low Cost Flüge zum Flughafen München, Innsbruck, Treviso oder Venedig Marco Polo. Auf Anfrage organisieren wir Transfers vom Flughafen zum Startpunkt der Tour.

- **Unterkunft:**

Ausgewählte Hotels der 3*** und 4**** Kategorie.

Achtung: Kurtaxe soweit fällig, vor Ort zu bezahlen!

- **Parkmöglichkeit:**

Parken am Hotel in München: gebührenpflichtiger Parkplatz vorhanden (zahlbar direkt im Hotel) oder am nahen Park&Ride Parkplatz je nach Verfügbarkeit

- **Leihräder:**

- **Transfer:**

Gute Zugverbindungen von Venedig/Festland (Mestre Venedig) nach München.

Fahrpläne auf: www.deutschebahn.de, www.oebb.at, www.trenitalia.com.

Auf Anfrage bieten wir einen Rücktransfer von Venedig Festland/Mestre nach München zum Preis von € 274,00 pro Person + € 39,00 pro eigenes Rad (mind. 4 Personen).

INKLUDIERTER LEISTUNGEN

- Übernachtung in Hotels der 3*** und 4**** Kategorie
- Frühstücksbuffet oder erweitertes Frühstück
- Videobriefing
- Gepäcktransfer von Hotel zu Hotel
- Bestens ausgearbeitete Routenführung
- Ausführliche Reiseunterlagen (Streckenkarten, GPS-Daten, Sehenswürdigkeiten, wichtige Telefonnummern)
- Telefonische Servicehotline für die Dauer der

NICHT INKLUDIERTER LEISTUNGEN

- Anreise zum Startpunkt der Tour
- Rückfahrt am Ende der Tour
- Getränke, Kurtaxe und alle Extras
- Mittagessen, Abendessen
- Nicht genannte Eintritte
- Radverleih und Reiseversicherung
- Alles nicht ausdrücklich unter dem Punkt „Inkludierter Leistungen“ genannte

Radreise

- Navigations APP; GPS Daten

RENNRAD MÜNCHEN - VENEDIG

TERMINE

Verfügbar - Ankunft möglich
Nicht Verfügbar
Verfügbar ab 6 Personen und bei Anfrage



PREISE

Standard

Paketpreis im Doppelzimmer von 25/04/2025 bis 04/10/2025 1.375 €

Paketpreis Hochsaison von 20/06/2025 bis 23/08/2025 1.408 €

Aufpreis Einzelzimmer 280 €

Zusatzleistungen

eigenes Fahrrad 0 €

Zusatznächte

Nähere information auf der webseite