





AUF DEN SPUREN DES ALPE-ADRIA-TRAILS

 Individuelle Einzelreise

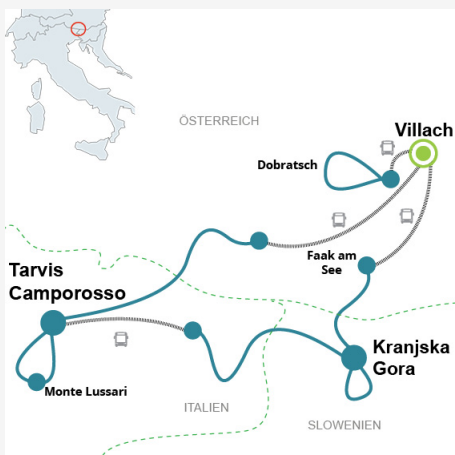
 Wandern

 84-100 km

●●○ Mittel

Dauer: 8 Tage / 7 Nächte

Ab 14 Jahren



BESCHREIBUNG

Diese Wanderreise bietet das einmalige Erlebnis, drei Länder in einer Woche zu entdecken. Erleben Sie eine spannende Wanderreise in beeindruckenden Berg- und Naturlandschaften geprägt durch die drei Kulturen der Länder. In Italien durchwandern Sie einen kleinen Teil der Region Friaul-Julisch Venetien. Nicht weniger beeindruckend ist der slowenische Teil der Wanderreise. Gestartet wird in Villach. Hier spürt man den nahen Süden. Die Region Friaul-Julisch Venetien ist geprägt durch den Karnischen Höhenkamm von über 100 km Länge, zwischen den Einzugsgebieten von Drau, Gail und Tagliamento, sowie den Julischen Alpen, die noch heute die Grenze zwischen slowenischem und friulanischem Sprachgebiet sind. Ein Höhepunkt der Tour ist sicherlich der italienische Wallfahrtsort Monte Lussari. Der slowenische Teil führt in den Triglav Nationalpark und in den mondänen Skiort Kranjska Gora - auch das Kitzbühel Sloweniens genannt. Die Wanderung verläuft entlang markierter Berg- und Wanderwege. Die Tour ist für jedermann mit guter Grundkondition geeignet.

STRECKENVERLAUF DETAILLIERT

📍 Tag 1: Villach

Individuelle Anreise zum Ausgangshotel nach Villach.

📍 Tag 2: Villach – Dobratsch – Villach

(Aufstieg ca. 750 Hm, Abstieg ca. 550 Hm / ca.4 Std.)

Sie starten in der quirligen Innenstadt von Villach und sind in kurzer Zeit mitten in der Natur. Mit dem Bus gelangen Sie von der Innenstadt nach Rosstratte. Von dort wandern Sie auf den Dobratsch, den Villacher Hausberg. Genießen Sie das herrliche Panorama! Der Naturpark Dobratsch ist 7250 Hektar groß und besteht aus Landschafts-, Naturschutz-, und Europaschutzgebieten. Er liegt inmitten der idyllischen Seelandschaft Kärntens.

📍 Tag 3: Villach – Camporosso

(Aufstieg ca. 380 m, Abstieg ca. 1.080 Hm / ca. 4-5 Std.)

Ein Transfer bringt Sie zum Ausgangspunkt der Tour auf die Feistritzer Untere Alm. Ihre Wanderung führt heute über die Grenze nach Italien, großteils durch unberührte Naturlandschaft mit schönen Ausblicken auf den Dobratsch und das idyllische Gailtal. Geprägt wird dieser Höhenzug, der sogenannte Karnische Kamm von schönen Almlandschaften. Auf dem Abstieg machen Sie dann rasch Höhenmeter gut und blicken bald auf die Kirche von Camporosso, dem heutigen Etappenziel.

📍 Tag 4: Camporosso – Monte Lussari (Luschariberg)– Camporosso

(Aufstieg ca. 960 Hm, Abstieg ca. 960 Hm / 4-5 Std. - Variante mit Seilbahn: Aufstieg ca. 0 Hm, Abstieg ca. 975 Hm / ca. 2,5 Std.)

Die heutige Tour führt Sie auf den bekannten Monte Lussari (Luschariberg), seit jeher Ziel vieler Pilgerfahrten italienischer, slawischer und deutscher Gläubiger. Der einzigartige Ort am Gipfel mit Lokalen und kleinen Geschäften zeigt die Anziehungskraft der Marienwallfahrtskirche und des Ortes auf Pilger und Wanderer gleichermaßen. Abgerundet wird das Erlebnis mit einem atemberaubenden Blick auf die gesamte Bergkette der Julischen Alpen, gekonnt vor den Terrassen der Gasthäuser in Szene gesetzt. Alternativ können Sie mit der Seilbahn von Camporosso auf den Monte Lussari fahren (Ticket nicht inbegriffen) und von dort bequem zum Ausgangspunkt zurückwandern.

📍 Tag 5: Camporosso – Kranjska Gora

(Aufstieg ca. 300 Hm, Abstieg ca. 230 Hm / ca. 5 Std.)

Transfer am Morgen zum Ausgangspunkt der Tour. Am Fuße der mächtigen Mangart- Gruppe wandern Sie zu den Weißenfelder Seen (Laghi di Fusine), kleine und faszinierende aus Gletschern entstandene Bergseen, die in einem dichten Fichtenwald am Fuße des Berges Mangart eingebettet liegen. Durch weite Hochflächen, feuchte Wiesen, Torfmoore und Kiefernwälder geht es über die italienisch/slowenische Grenze nach Kranjska Gora.

📍 Tag 6: Ruhetag oder Rundtour um Kranjska Gora

(Ruhetag oder Aufstieg ca. 310 Hm, Abstieg ca. 320 Hm /ca. 4-5 Std.)

Heute steht es Ihnen frei, die Umgebung von Kranjska Gora – auch das Kitzbühel Sloweniens genannt – zu erkunden, oder sich einen Ruhetag zu gönnen. Möglichkeiten für kleinere und größere Wandertouren bieten sich genügend rund um diesen Ort. Er ist das Tor zum bekannten Triglav-Nationalpark, rund um Sloweniens höchsten Berg.

Tag 7: Kranjska Gora - Faaker See - Villach

(Aufstieg ca. 890 Hm, Abstieg ca. 1.260 Hm, ca. 6 Std.)

Von Kranjska Gora haben Sie am Morgen einen kurzen Transfer zum Startpunkt der Etappe. Sie wandern am Techantinger Mittagskogel und am Mallestiger Mittagskogel vorbei hinunter nach Faak am See. Der See ist der ideale Ort, um sich nach dieser landschaftlich atemberaubenden Tour abzukühlen und zu entspannen. Von Faak am See fahren Sie mit dem Zug nach Villach zurück. s Richtung Villach.

Tag 8: Villach

Individuelle Abreise aus Villach oder Möglichkeit zur Verlängerung.

WANDERN DREILÄNDERECK, ÖSTERREICH - ITALIEN - SLOWENIEN

ALLGEMEINE INFORMATIONEN

- **Reiseform:** Individuelle Einzelreise
- **Dauer:** 8 Tage / 7 Nächte
- **Streckenlänge:** ca. 84-100 km
- **Ausgangspunkt:** Villach
- **Anreise:**

Mit dem Auto: Villach ist über die Autobahnen A2, A10 oder A11 (je nach Herkunftsort) einfach zu erreichen.

Mit der Eisenbahn: gute Anreisemöglichkeiten mit der Bahn nach Villach. Fahrpläne auf: www.deutschebahn.de, www.oebb.at, www.trenitalia.com.

Mit dem Flugzeug: Flughafen Klagenfurt, Salzburg oder Ljubljana. Von allen drei Orten gibt es gute Zugverbindungen nach Villach.

- **Unterkunft:**

Gasthöfe und Hotels der guten 3*** Kategorie.

Achtung: Kurtaxe, soweit fällig, vor Ort zu bezahlen!

- **Parkmöglichkeit:**

Je nach Anreisehotel, unbewachter Parkplatz entweder direkt beim Hotel oder in Hotelnähe (für die gebuchte Hotelübernachtung).

Öffentliche Parkgarage: Vorreservierung der Parkplätze/Garagen nicht möglich; zahlbar vor Ort oder kostenloser unbewachter öffentlicher Parkplatz in Zentrumsnähe.



- **Transfer:**

INKLUDIERTER LEISTUNGEN

- Übernachtung in Gasthöfen und Hotels der guten 3*** Kategorie
- Frühstücksbuffet oder erweitertes Frühstück
- Videobriefing
- Gepäcktransfer von Hotel zu Hotel
- Transfers laut Programm
- Bestens ausgearbeitete Routenführung
- Ausführliche Reiseunterlagen (Streckenkarten, Streckenbeschreibung, Sehenswürdigkeiten, wichtige Telefonnummern)
- Navigations APP
- Telefonische Servicehotline für die Dauer der Wanderreise

NICHT INKLUDIERTER LEISTUNGEN

- Anreise zum Startpunkt der Tour
- Rückfahrt am Ende der Tour
- Getränke, Kurtaxe und alle Extras
- Mittagessen, Abendessen
- Nicht genannte Eintritte
- Reiseversicherung
- Alles nicht ausdrücklich unter dem Punkt „Inkludierter Leistungen“ genannte



WANDERN DREILÄNDERECK, ÖSTERREICH - ITALIEN - SLOWENIEN

TERMINE

 Verfügbar - Ankunft möglich Nicht Verfügbar Verfügbar ab 6 Personen und bei Anfrage

Juni							Juli							August							September							
Mo	Di	Mi	Do	Fr	Sa	So	Mo	Di	Mi	Do	Fr	Sa	So	Mo	Di	Mi	Do	Fr	Sa	So	Mo	Di	Mi	Do	Fr	Sa	So	
						1		1	2	3	4	5	6					1	2	3		1	2	3	4	5	6	7
2	3	4	5	6	7	8	7	8	9	10	11	12	13	4	5	6	7	8	9	10	8	9	10	11	12	13	14	
9	10	11	12	13	14	15	14	15	16	17	18	19	20	11	12	13	14	15	16	17	15	16	17	18	19	20	21	
16	17	18	19	20	21	22	21	22	23	24	25	26	27	18	19	20	21	22	23	24	22	23	24	25	26	27	28	
23	24	25	26	27	28	29	28	29	30	31				25	26	27	28	29	30	31	29	30						
30																												

PREISE

Standard

Paketpreis im Doppelzimmer	von 10/06/2025 bis 19/09/2025	949 €
Paketpreis Hochsaison	von 11/07/2025 bis 05/09/2025	989 €
Aufpreis Einzelzimmer		229 €

Zusatzleistungen

no bike		0 €
---------	--	-----

Zusatznächte

Nähere information auf der webseite