






## WANDERUNG IN DAS HERZ DER DOLOMITEN

 Individuelle Einzelreise

 Wandern

 80-102 km

 Einfach

Dauer: 8 Tage / 7 Nächte

ab 12 Jahren



## BESCHREIBUNG

Ausgangspunkt dieser Wanderreise ist die älteste Stadt Tirols - Brixen. Umgeben von jahrhundertealten Bauten wandelt man auf zahlreichen historischen Spuren durch die einstige Bischofsstadt. Die Reise führt zunächst über den Hausberg der Brixner in das Villnösstal, mit seinen in die Höhe ragenden Geislerspitzen und weiter in das Herz der Dolomiten. Das Grödnertal, auch Gherdeina genannt, ist ein ladinisches Sprachgebiet und weitem bekannt für seine imposante Bergwelt und die sehenswerten Holzschnitzereien. Die leichte Wanderung verläuft entlang markierter Wanderwege, durch Wiesen und Wälder. Felsige Wege finden Sie auf Ihrem Wegverlauf jedoch nicht.

## STRECKENVERLAUF DETAILLIERT

### 📍 Tag 1: Brixen

Individuelle Anreise zum Ausgangshotel in Brixen. Bummeln Sie gemütlich durch die Lauben des Städtchens Brixen, bestaunen Sie den Dombezirk und die bischöfliche Burg.

### 📍 Tag 2: Brixen - Plose - Villnöss

(Aufstieg ca. 350 Hm, Abstieg ca. 500 Hm / ca. 3,5-4 Std. - Variante: Aufstieg ca. 460 Hm, Abstieg ca. 1.350 Hm / ca. 5,5-6,5 Std.)

Gemütlich starten Sie die Wanderreise mit der Seilbahn auf den Hausberg der Brixner - die Plose. An der Bergstation auf 2.050 m Meereshöhe angekommen, bietet sich ein atemberaubendes Panorama - die Dolomiten zeigen sich von ihrer schönsten Seite. Bei der schwierigen Variante wandern Sie weiter über den Kuratensteig ins beschauliche Villnöss. Weithin bekannt ist vor allem das malerisch gelegene Ranui Kirchlein, inmitten grüner Wiesen gelegen.

### 📍 Tag 3: Villnöss - Gröden

(Aufstieg ca. 875 Hm, Abstieg ca. 960 Hm / ca. 5,5 Std. - Variante: Aufstieg ca. 875 Hm, Abstieg ca. 200 Hm / ca. 4 Std.)

Vom Hauptort St. Magdalena ausgehend führt die Wanderung immer höher hinauf zum Broglessattel. Genießen Sie die einmalige Aussicht auf die Villnösser Geisler, mit seinem Hauptgipfel dem Sass Rigais (3.025 m). Die Gebirgsgruppe bildet einen Kamm und trennt das Villnösstal vom Grödnertal. Der Großteil liegt im gleichnamigen Naturpark Puez-Geisler. Der Weg führt nun hinab in das 25 km lange Seitental des Eisacktales mit seinen Gemeinden St. Ulrich, St. Christina und Wolkenstein. Abkürzungsmöglichkeit mit der Standseilbahn Raschötz (nicht inkludiert).

### 📍 Tag 4: Gröden - Seceda - Gröden

(Aufstieg ca. 670 - 1.030 Hm, Abstieg ca. 1.230 Hm / ca. 6,5-7,5 Std. - Variante: Aufstieg ca. 630 Hm, Abstieg ca. 730 Hm / ca. 4 Std.)

Mit dem Bus nach St.Christina. Im ladinischsprachigen Gröden liegt auf der Sonnenseite des Tales die Seceda Alm. Eingebettet in den Naturpark Puez-Geisler und Teil des UNESCO Weltnaturerbe Dolomiten bietet sie ein unvergleichbares Panorama, nicht nur auf zahlreiche Dolomiten Gipfel, sondern auch auf namhafte Berge wie den Ortler oder Großglockner. Der seitwärts gerichtete Blick von der Seceda auf die anmutigen Geislerspitzen zählt zu den beliebtesten Fotomotiven in den Dolomiten. Abkürzungsmöglichkeit mit der Seceda Seilbahn ins Tal.

### 📍 Tag 5: Gröden - Wolkenstein - Gröden

Aufstieg ca. 600 Hm, Abstieg ca. 900 Hm / ca. 5-6 Std.

Mit dem Bus nach Wolkenstein. Heute erkunden Sie das Grödnertal zu Fuß. Von Wolkenstein aus führt ein beschaulicher Weg zunächst nach Plan de Gralba und über den Tiejassattel auf den Piz Sela. Genießen Sie das Panorama auf die mächtigen Wände des Langkofel und auf den wuchtig aufragenden Sellastock. Weiter führt die Wanderung hinab nach St. Christina, wo die größte handgeschnitzte Krippe der Welt steht. Geschaffen wurde sie von einer 18-köpfigen Bildhauergruppe. Abkürzungsmöglichkeit mit dem Bus von St. Christina (nicht inkludiert).

### 📍 Tag 6: Gröden - Seiser Alm - Gröden

(Aufstieg ca. 640 Hm, Abstieg ca. 640 Hm / ca. 5,5-6,5 Std. - Variante: Aufstieg ca. 510 Hm, Abstieg ca. 510 Hm / ca. 3,5 Std.)

Der Wandertag startet mit einer Seilbahnfahrt auf die Seiser Alm. Sagenhafte 56 Quadratkilometer umfasst eine der größten Almlandschaften weltweit. Atemberaubende Aussichten auf die nahen Dolomiten-Gipfel Langkofel, Plattkofel und den Schlern prägen die heutige Wanderung. Rund 790 verschiedenen Pflanzenarten wurden zu dem UNESCO Welterbe zählenden Hochplateau nachgewiesen. Die Fahrt ins Grödnertal erfolgt wieder mit der Seilbahn.

## Tag 7: Gröden - Klausen - Brixen

(Aufstieg ca. 370 Hm, Abstieg ca. 1.080 Hm / ca. 5-6 Std. - Variante: Aufstieg ca. 370 Hm, Abstieg ca. 500 Hm/ ca. 4 Std.)

Über den Poststeig (ladinisch: Troi da la Posta), wurde früher die Post von Klausen ins Grödnertal transportiert. Heute dient der alte Steig als Panoramaweg durch das Grödnertal.

Zunächst führt er über den Sonnenhang zur Pontiveser Klause und durch einen lichten Tannenwald in das malerisch gelegenen St. Peter. Werfen Sie noch einen letzten Blick zurück zu den bleichen Bergen der Grödner Dolomiten. Leicht abwärts erreichen Sie durch sanfte Wiesenlandschaften das Städtchen Klausen mit dem beeindruckenden Kloster Säben. Mit der Bahn geht es zurück nach Brixen. Abkürzungsmöglichkeit von Lajen nach Klausen mit dem Bus (nicht inkludiert).

## Tag 8: Brixen

Individuelle Abreise oder Möglichkeit zur Verlängerung.

## ALLGEMEINE INFORMATIONEN

- **Reiseform:** Individuelle Einzelreise
- **Dauer:** 8 Tage / 7 Nächte
- **Streckenlänge:** ca. 80-102 km
- **Ausgangspunkt:** Brixen
- **Anreise:**

**Mit dem Auto:** über die Brennerautobahn (A22) nach Brixen oder über die Felbertauernstraße nach Lienz in Osttirol, über die österreichisch-italienische Grenze und weiter auf der SS49 durch das Pustertal nach Brixen.

**Mit der Eisenbahn:** über Innsbruck und den Brenner oder über Osttirol/Pustertal nach Brixen. Fahrpläne auf: [www.deutschebahn.de](http://www.deutschebahn.de), [www.oebb.at](http://www.oebb.at), [www.trenitalia.com](http://www.trenitalia.com).

**Mit dem Flugzeug:** Die nächsten Flughäfen sind Innsbruck (ca. 83 km), Verona Villafranca (ca. 191 km), Treviso (ca. 228 km), Venedig Marco Polo (ca. 313 km).

- **Unterkunft:**

Gasthöfe und Hotels der 3\*\*\*Kategorie

**Achtung:** Kurtaxe, soweit fällig, vor Ort zu bezahlen.

- **Parkmöglichkeit:**

In Brixen beim Ausgangshotel; Keine Vorreservierung möglich; Zahlung vor Ort direkt im Hotel.

## INKLUDIERTER LEISTUNGEN

- Übernachtung in Gasthöfen und Hotels der 3\*\*\* Kategorie
- Frühstücksbuffet oder erweitertes Frühstück
- Falls Sie Halbpension gebucht haben: mindestens 3-Gang Abendessen
- Videobriefing
- Gepäcktransfer von Hotel zu Hotel
- Transfers laut Programm, Seilbahnen Plose und Seiser Alm (Hin und retour)
- Bestens ausgearbeitete Routenführung
- Ausführliche Reiseunterlagen (Streckenkarten, Streckenbeschreibung, Sehenswürdigkeiten, wichtige Telefonnummern)
- Telefonische Servicehotline für die Dauer

## NICHT INKLUDIERTER LEISTUNGEN

- Anreise zum Startpunkt der Tour
- Rückfahrt am Ende der Tour
- Getränke, Kurtaxe und alle Extras
- Mittagessen, Abendessen (falls nicht gebucht)
- Nicht genannte Eintritte
- Reiseversicherung
- Alles nicht ausdrücklich unter dem Punkt „Inkludierter Leistungen“ genannte

der Wanderreise

- Navigations App

# WANDERN - DAS GRÖDNERTAL

## TERMINE

Verfügbar - Ankunft möglich Nicht Verfügbar Verfügbar ab 6 Personen und bei Anfrage

Juni							Juli							August							September						
Mo	Di	Mi	Do	Fr	Sa	So	Mo	Di	Mi	Do	Fr	Sa	So	Mo	Di	Mi	Do	Fr	Sa	So	Mo	Di	Mi	Do	Fr	Sa	So
					1	2	1	2	3	4	5	6	7			1	2	3	4							1	
3	4	5	6	7	8	9	8	9	10	11	12	13	14	5	6	7	8	9	10	11	2	3	4	5	6	7	8
10	11	12	13	14	15	16	15	16	17	18	19	20	21	12	13	14	15	16	17	18	9	10	11	12	13	14	15
17	18	19	20	21	22	23	22	23	24	25	26	27	28	19	20	21	22	23	24	25	16	17	18	19	20	21	22
24	25	26	27	28	29	30	29	30	31					26	27	28	29	30	31	23	24	25	26	27	28	29	
																					30						

## PREISE

### Standard

Paketpreis im Doppelzimmer	von 15/06/2024 bis 22/09/2024	899 €
Paketpreis Hochsaison	von 13/07/2024 bis 08/09/2024	969 €
Aufpreis Halbpension		219 €

### Zusatzleistungen

no bike		0 €
---------	--	-----

### Zusatznächte

Nähere information auf der webseite